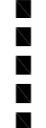






Département du Bas-Rhin
Commune de WITTERNHEIM
 Plan Local d'Urbanisme

- Légende :**
-  Limites de zones
 -  **Ub**
Noms des zones
Nouveaux bâtiments agricoles matérialisés à titre informatif
 -  Secteur potentiellement concerné par un périmètre de protection de captage d'eau potable - pour le tracé officiel, se reporter au plan figurant en annexe du PLU
 -  Emplacement réservé à la création d'une liaison douce - largeur 1,5 mètre

Echelle 1/2000

Vu pour être annexé à la délibération du :
 Le Maire

 **TOPOS** Atelier d'urbanisme
 4 rue des Artisans - ZA du Stade - 67210 BERNARDSWILLER
 Téléphone : 03.88.95.58.50 E-mail : agence.alstace@toposweb.com