





Légende :

-  Limites de zones
- Ub**  Noms des zones  
Nouveaux bâtiments agricoles matérialisés à titre informatif
-  Secteur potentiellement concerné par un périmètre de protection de captage d'eau potable - pour le tracé officiel, se reporter au plan figurant en annexe du PLU
-  Emplacement réservé à la création d'une liaison douce - largeur 1,5 mètre

Echelle 1/5000

Vu pour être annexé à la délibération du :

Le Maire

 **TOPOS** Atelier d'urbanisme

4 rue des Artisans - ZA du Stade - 67210 BERNARDSWILLER

Téléphone : 03 88 95 58 50

E-mail : [agence.alsace@toposweb.com](mailto:agence.alsace@toposweb.com)

