







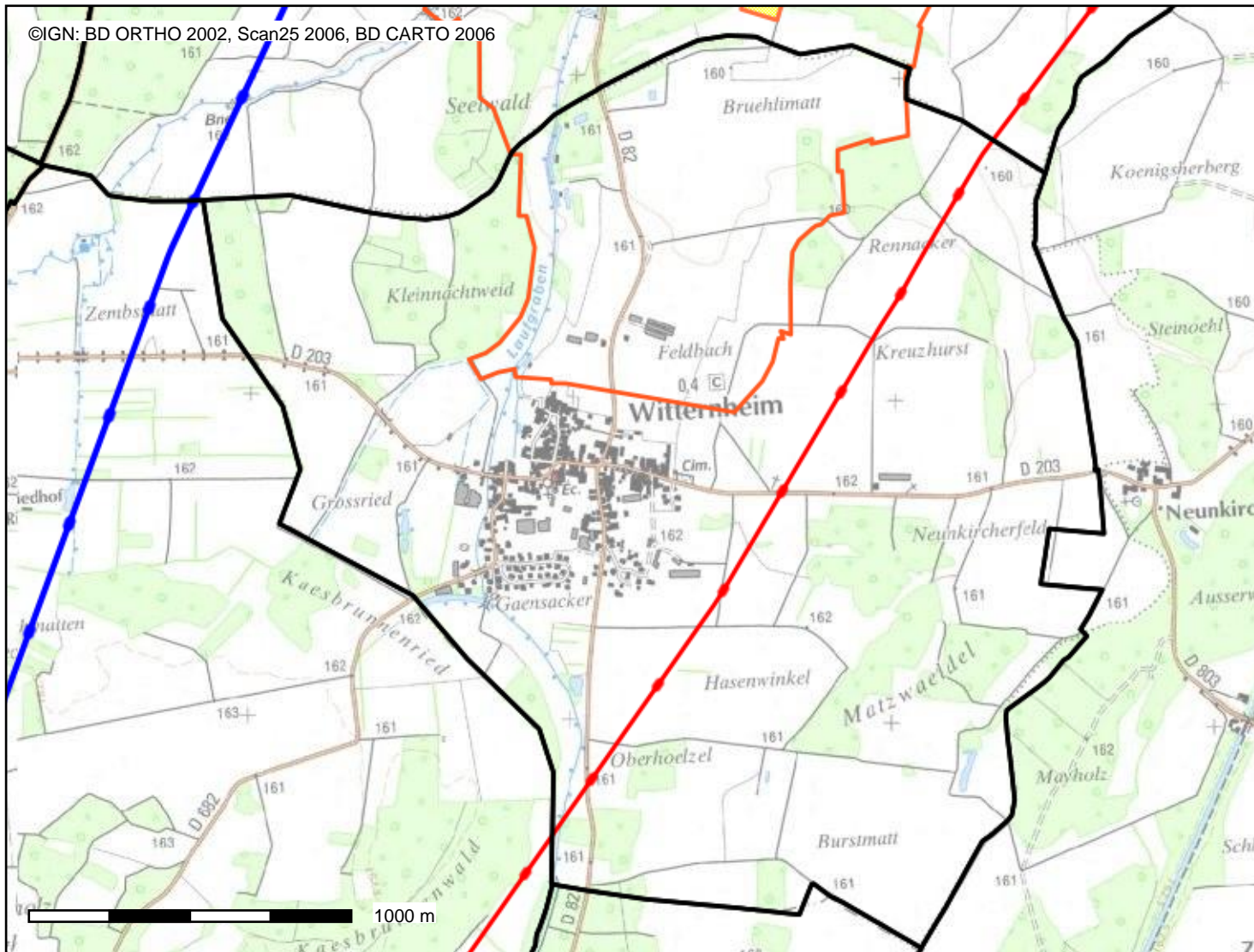
# SIG Urba 67



©IGN: BD ORTHO 2002, Scan25 2006, BD CARTO 2006

Conception : DDT 67  
Date d'impression : 19-06-2013

-  Communes
-  Sites SEVESO
-  PM3 - Plan de Prévention des Risques Technologiques
-  I3 - Canalisations de gaz
-  I1 - Canalisations d'hydrocarbure
-  AS1 - Périmètres rapprochés avec DUP
-  AS1 - Périmètres éloignés avec DUP
-  Deviation\_Molsheim
-  Raccord A35-A352



## Description :

Sources : DDT67, ADEUS, ARS Alsace, DREAL Alsace, DRAC Alsace, DGAC-STBA, GRT gaz, RFF, VI Région militaire, Genie/DT Strasbourg, TRAPIL (OTAN), Société du Pipeline Sud-Européen, Compagnie Rhénane de Raffinage, Total Pétrochemical France, Société du Pipeline de la Raffinerie de Lorraine, BRGM, Région Alsace

Carte publiée par l'application CARTELIE

© Ministère de l'Égalité des territoires et du Logement / Ministère de l'Écologie, du Développement durable et de l'Énergie  
SG/SPSSI/PSI/PSI1 - CP2I (DOM/ETER)